

BULLETIN INFORMATION Automne 2021

Projet de protection des biens et des personnes

Vous serez prochainement informés d'une enquête publique sur la protection du littoral . Vous trouverez ci-dessous les grandes lignes du projet. Pour plus d'information <https://asdp.ovh>

Les risques encourus à Denneville par le changement climatique

1 - L'érosion du littoral



Saint Martin de Bréhal 1967

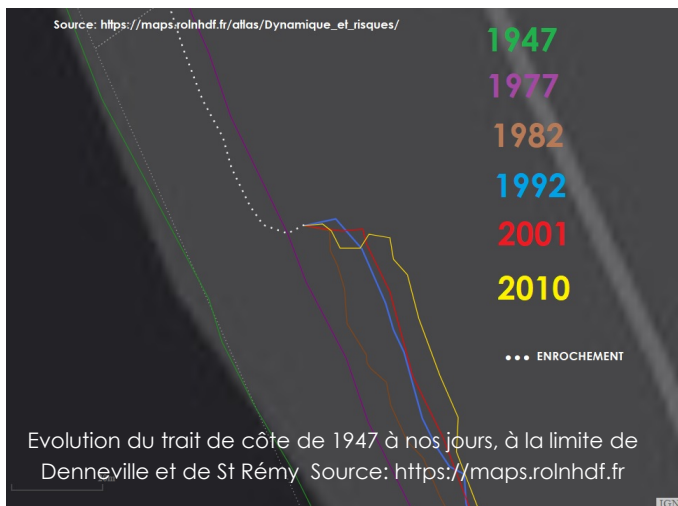
Les constructions qui ont été démolies en 1967 à St MARTIN de BREHAL, avaient subi plusieurs tempêtes successives.

La mer attaque la terre, tempête après tempête et finit par supprimer les protections. Les constructions sont alors condamnées, et les terres en arrière sont alors menacées.



Denneville, 15 Mars 2020

Source photo: ASDP



St Rémy des Landes, 15 Mars 2020

Source photo: ASDP

2 – La submersion

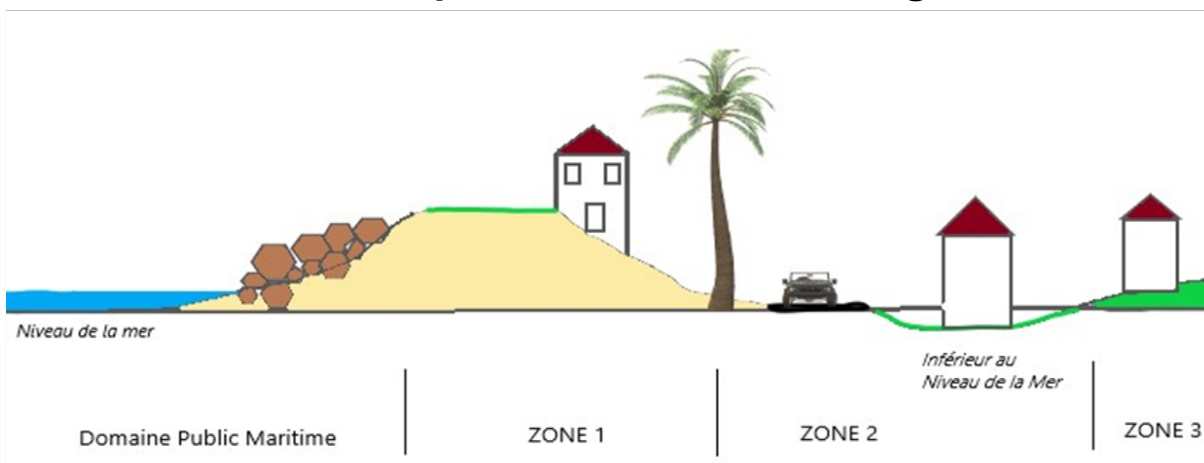


Si nous devons subir une submersion, elle serait limitée aux zones basses par contournement de la mer par la cale, ou par érosion des dunes de Saint-Rémy. Source photos ASDP Mars 2020



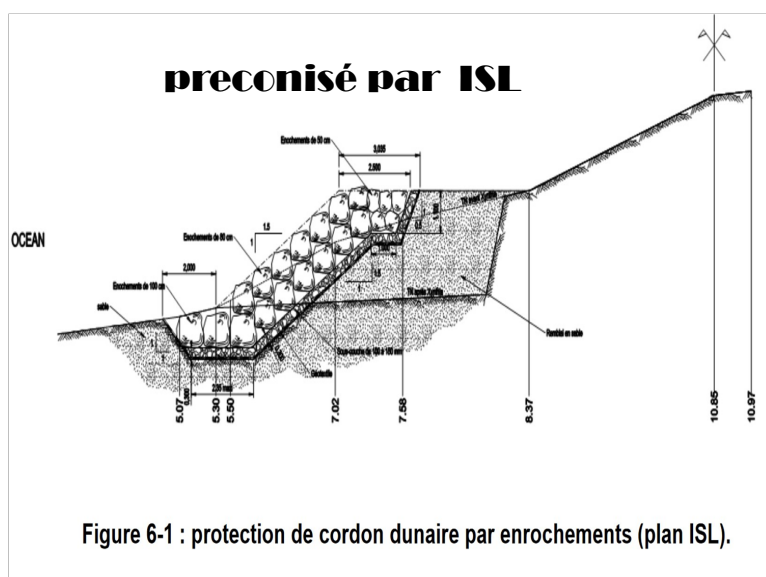
Notre Projet de protection du littoral

1 - Le profil de Denneville Plage



2 - La protection du cordon dunaire

3 - Les zones de la protection



4 - Organisation de la protection

Changer le statut de l'association ASDP en ASA

(Association Syndicale Autorisée par la préfecture)

Afin de passer du statut privé au statut public

Afin d'obtenir la concession du Domaine Public Maritime

(bande de 15m sur les 1,4 km du littoral dennevillais) réaliser la protection du

littoral suivant le modèle témoin

(parcelle 368 ci-dessous)

